


Park- und Eventplatz "Synagogengasse / Roermonder Straße" Wassenberg


M. 1: 100

KARTE 1236-SE 3

Ausführungsplan Grünflächen ehem. Synagoge

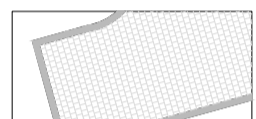
Ausführung Tiefbauamt Stadt Wassenberg


 Fahrbahn: Betonpflaster 'Amsterdam' ungefast heiderot 22,5/15/8 cm im L-Verband verlegen, Rinnen und Läufer: 'Amsterdam' gestockt grau 15/15/8 cm mit Granitvorsatz

 Stellplätze: Betonpflaster 'Berlin' gestockt, anthrazit 30/20/8 cm mit Granitvorsatz im L-Verband verlegen, Einfassung und Markierung: Amsterdam gestockt grau 15/15/8 cm mit Granitvorsatz


 Bankplatz: Betonpflaster 'Amsterdam' gestockt grau 15/15/8 cm mit Granitvorsatz in Reihen verlegt, Bänderung: Granitkleinpflaster 2-reihig


Ausführung lt. Planungsgruppe Scheller

 Parkweg mit Einfassung aus Pflaster 'Amsterdam' gestockt grau 15/15/8 cm mit Granitvorsatz in Reihen verlegt sowie Betonrückenstütze

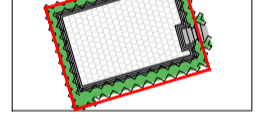
 Bankplatz: Betonpflaster 'Amsterdam' gestockt grau 15/15/8 cm mit Granitvorsatz in Reihen verlegt

 Gabionenmauer

 Funktionsbeleuchtung / Effektbeleuchtung

 Parkartige Bepflanzung

 Hecken

 Nachzeichnung - Grundriss ehem. Synagoge mit Hecken

 Bodendecker

49,99 vorh. Höhen 50,00 49,95 geplante Höhen

Koordinatenpunkte siehe Koordinatenplan bzw. Listen

Detaillierte Höhenabstimmung vor Ort mit dem Tiefbauamt der Stadt Wassenberg!

| Datum: | Bearbeiter: | Zeichner: | Vermerk: | Index |
|------------|-------------|-----------|-------------------------------------|-------|
| 02.03.2015 | Scheller | Konopka | Ausführungsplan | a |
| 23.03.2015 | Scheller | Konopka | Gabionenbreite geändert | b |
| 02.04.2015 | Scheller | Konopka | Rinnen und Markierung geändert | c |
| 09.04.2015 | Scheller | Konopka | Motorradparkplatz Alt.I + II | d |
| 14.04.2015 | Scheller | Konopka | Motorradparkplatz Alt.I | e |
| 18.05.2015 | Scheller | Konopka | Zufahrt+Stellpl. Praxis Dr. Beckers | f |


Park- und Eventplatz "Synagogengasse / Roermonder Straße" Wassenberg

Planinhalt: Ausführungsplan Grünflächen

Projektnummer: 1236-SE.3

Auftraggeber: Entwicklungsgesellschaft Stadt Wassenberg GmbH

Format: 0,880 x 0,594 m
Maßstab: 1: 100





PLANUNGSGRUPPE SCHELLER
H.F.T. HITEKTEN
PLANUNGSGRUPPE SCHELLER
SCHELLER
De.Lindemann-Str. 38
41372 Niederkrüchten
Tel.: 0 21 63 - 57 11 744
Fax: 0 21 63 - 57 11 745
mail@planungsgruppe-scheller.de
www.planungsgruppe-scheller.de

DIESER PLAN WURDE DIGITAL ERSTELLT UND MASCHINELL GEZEICHNET.



Zufahrt und Stellplätze Praxis Fr. Dr. Beckers

 Fahrbahn: Betonpflaster 'Amsterdam' ungefast Farbe anthrazit 22,5/15/8 cm, im L-Verband verlegen
Einfassung: 'Amsterdam' gestockt grau 15/15/8 cm mit Granitvorsatz sowie Betonrückenstütze

 Stellplätze: Betonpflaster 'Berlin' gestockt, anthrazit 30/20/8 cm mit Granitvorsatz im L-Verband verlegen
Einfassung und Markierung: Amsterdam gestockt grau 15/15/8 cm mit Granitvorsatz sowie Betonrückenstütze